

The logo consists of a white circle containing the text "MAS Bobrava" in a black sans-serif font. Below the text is a stylized blue wave graphic.

MAS Bobrava

A photograph of a stone arch bridge spanning a river in a lush forest. The bridge is made of large, weathered stone blocks. The river flows under the bridge, and the surrounding trees have vibrant green and yellow autumn foliage. The foreground is covered in fallen yellow and orange leaves.

Poznejte Bobravu



Fotografie na obálce:
přední strana: most u Spáleného mlýna
zadní strana: část nástěnné malby v kostele
sv. Kříže v Nebovidech

Milí čtenáři,

držíte v rukou průvodce po malém, ale krásném území, které se rozprostírá jen kousek na jih od Brna kolem říčky Bobravy. Najdete zde přehled zajímavých míst, trasy pěších či cyklo výletů a tipy na místní výrobky.

Tým MAS Bobrava

Obsah

Zajímavá místa	3
Tipy na výlety	7
Regionální produkty	17
Tradiční akce	18

Vysvětlivky

-  délka cyklotrasy, výlety na kole se snažíme plánovat mimo silnice po polních cestách, nejsou tedy vhodné pro silniční kolo
-  délka pěší trasy
-  většina cest vede po polních cestách, symbol kočárku je tedy myšlen jako sjízdné pro sportovní kočárky
-  jak dlouho bude výlet přibližně trvat
-  kde můžete zaparkovat své auto
-  jak se na start dostanete bez auta
-  kde se můžete občerstvit

Zajímavá místa

1. Pohádkový potok



Naučná stezka Pohádkový potok, známá také jako Bobrstezka, je jedinečným výletním místem, pro strávení volného času s dětmi. Vstupte do kouzelného světa klasických českých pohádek a najděte odpočinek i poznání na osmi zastaveních, kde si mimo jiné můžete zahrát na dendrofon nebo si prolézt tajuplné pavučiny.



2. Studánka Víly Vrbičky



Z nenápadné studánky uprostřed lesů vznikl vodní prvek, z kterého budou děti opravdu nadšené. Odpočinek pro ostatní nabídne prostorný altán. Záchytná tůň slouží také jako pítka pro zvěř.



3. Kaple sv. Peregrina



Kaple byla postavena v roce 1863 a nachází se na kopci mezi obcemi Ořechov, Nebovidy a Želešice. Ke kapli se váže dlouhá tradice pěších poutí věřících, při kterých bylo místo prvním zastavením na putování z Brna do Mariazell v Rakousku. Každý rok se zde koná pouť ke cti sv. Peregrina, kde se schází poutníci z okolních vesnic.



4. Most u Spáleného mlýna



Je nejznámějším historickým mostem v údolí Bobravy. Jeho výstavba je datována ke konci 18. či na začátek 19. století. Dalo by se říci, že představuje symbol údolí říčky Bobravy.



5. Zvonička v Zabitém žlebu



Zvonička byla zhotovena u příležitosti 400. výročí události v Zabitém žlebu ve Střelicích. Umělecký řezbář Jaroslav Pecháček z Hanušovic ji vyřezával motorovou pilou z jednoho kusu dubového kmene. Zvonička, která stojí na svém místě od roku 2019, připomíná tragickou událost, která má více výkladů. Jeden výklad tvrdí, že zde byli pobiti střeliční občané, kteří se zde schovali v době obléhání Brna Švédy, druhý, že se tato událost stala za třicetileté války.



6. Naučná stezka Ostopovice



Stezka věnována lesnímu ekosystému provází pěti zastaveními, cestou minete i včelí úl, kde je možné nahlédnout přes síť dovnitř. Stezka měří necelý kilometr a vede po hezkých lesních pěšinkách.



7. Památník a pohřebiště Rudé Armády



Bitva u Ořechova trvala od 18. do 24. dubna 1945 a otevřela Rudé armádě cestu k osvobození Brna. Na místech nejtěžších bojů bylo zřízeno vojenské pohřebiště, na kterém je pohřbeno 1452 vojáků a důstojníků Rudé armády. V roce 1977 byl v těsné blízkosti pohřebiště odhalen památník na počest vítězství Rudé armády v bitvě u Ořechova.



8. Nedokončená dálnice



Z nedokončené stavby dálnice Vídeň – Bratislava se na území dochovalo několik fragmentů. Jedním z nich je tunel, nebo přesněji propustek, který měl sloužit k odvodnění části rokle. Podzemím vede v mírném oblouku a v určité části nelze vidět ani jeden východ. Obdivuhodná je i délka propustku, která je okolo 170 metrů. Další zajímavou stavbou je nedokončený parabolický most pod Urbanovým kopcem u Ostopovic, který je častým místem konání různých kulturních akcí.



9. Rybník Modřice



Příjemné posezení u rybníka na lavičkách. Děti se svezou na lanovce nebo si společně zahrajete disk golf.



10. Koupaliště Střelice



Koupaliště nabízí široké letní sportovní vyžití. Vedle bazénu pro plavání a brouzdaliště pro nejmenší je k dispozici volejbal, plážový volejbal, workout zóna a stolní fotbal. V areálu najdete i občerstvení nabízející výborné burgery, sendviče, hotdogy a podobné chuťovky



11. Kostel sv. Kříže v Nebovidech



Venkovský kostel s unikátními gotickými nástěnnými malbami, o kterých se dlouhá staletí nevědělo. Malby zůstaly zachovány pod mnoha nátěry, které je zakryly pravděpodobně již krátce po jejich zhotovení ve 14. století. Kostel vydal své tajemství až v r. 1991 díky všímavému rodáku z Nebovid Josefu Bartlovi. Následné restaurátorské práce vedl František Sysel. Dnes můžeme obdivovat krásu gotických maleb v rozsahu, jaký se na Moravě vyskytuje jen velmi vzácně.



Tipy na výlety

1. Střelická zvonička

Příjemná cesta lesem vás zavede do Zabitého žlebu ke Střelické zvoničce. Dále pak do údolí Bobravy, kde minete historický most u Spáleného mlýna a pokračujete zpět do Střelice. Údolí říčky Bobravy je krásné v každém ročním období. Ve Střelicích se osvěžte v jedné z hospůdek nebo v letních měsících navštivte koupaliště.



10,8 km



3:17 hod



u Sokolovny




Restaurace Sokolovna

Ant. Smutného 490/73, Střelice



2. Okolo Moravan

Cesta okolo Moravan vede nejdříve k rybníku, kde je možnost udělat si příjemnou přestávku na jedné z laviček. Trasa dále pokračuje po polní cestě směrem k lesu s odbočkou na vyhlídku Kozí horka. Pokud budete mít chuť si procházku prodloužit, vydejte se ještě směrem na Bobrstezku, která nabídne osm zastavení s informačními tabulemi a pět stanovišť pro aktivní odpočinek v délce necelého kilometru. Poslední zastávkou u Studánky víly Vrbičky uděláte radost zejména dětem, které si užijí vodních hrátek. V Moravanech najdete několik možností občerstvení, stačí si vybrat.

 **7,3 km**  **2:08 hod** 




  **za Moravanskou rychtou**

 **Restaurace Moravská rychta**
Střední 9, Moravany




3. Naučné stezky Ostopovic

Na první pohled krátká procházka se protáhne při častých zastaveních na dvou naučných stezkách. První naučná stezka provádí údolím Šelše a prohlédnete si zejména historické fotografie okolní krajiny nebo prozkoumáte nedokončený parabolický most dálnice. Druhá naučná stezka nabídne kromě zajímavých informací i včelí úl, do kterého lze nahlédnout přes síť.

 **3,3 km**  **1:04 hod** 

   **Ulice Osvobození**

 **Restaurace u Volejníků**
Školní 20, Ostopovice

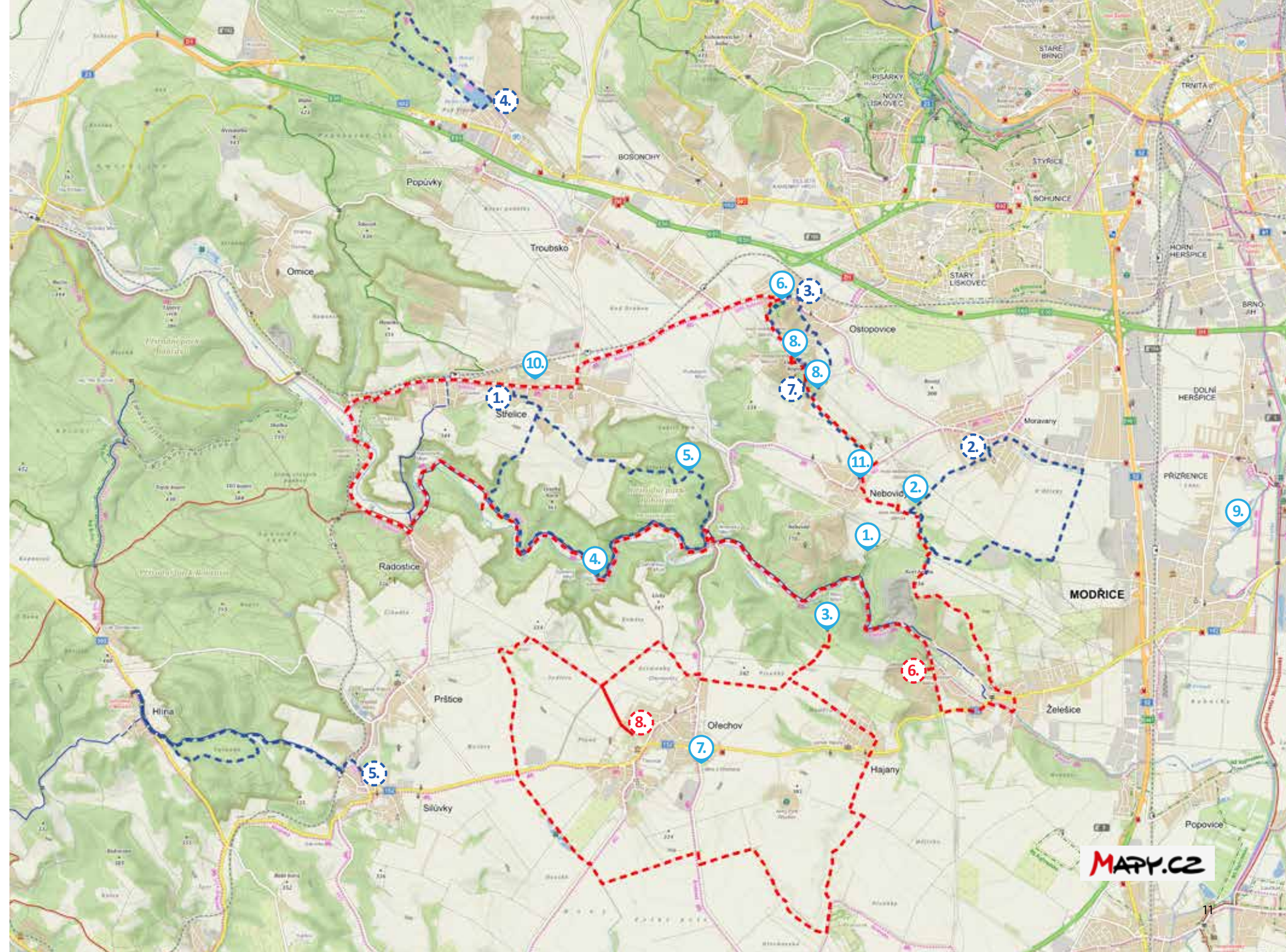


Zajímavá místa

- ① Pohádkový potok (Bobrstezka)
- ② Studánka Víly Vrbičky
- ③ Kaple sv. Peregrina
- ④ Most u Spáleného mlýna
- ⑤ Zvonička v Zabitém žlebu
- ⑥ Naučná stezka Ostopovice
- ⑦ Památník a pohřebiště Rudé Armády
- ⑧ Nedokončená dálnice
- ⑨ Rybník Modřice
- ⑩ Koupaliště Střelice
- ⑪ Kostel sv. Kříže v Nebovidech




Tipy na výlety

- ① Střelická zvonička
- ② Okolo Moravan
- ③ Naučné stezky Ostopovic
- ④ Popůvské rybníky
- ⑤ Ze Silůvek lesem až na rozhlednu
- ⑥ Mosty a mlýny
- ⑦ Tunelem z Nebovid
- ⑧ Okolo Ořechova




4. Popůvské rybníky

Procházku, kterou začnete i skončíte u Dolního rybníku v Popůvkách, si můžete libovolně natáhnout. Cestiček v lese je opravdu hodně a třeba narazíte i na přírodní památku Augšperský potok, který slouží jako útočiště obojživelníků a ohrožených druhů ptactva. První část trasy nebo cesta kolem rybníka je vhodná i pro kočárky. Lesem se dá dojít po turisticky značených stezkách přes Helenčinu a Ríšovu studánku až k Brněnské přehradě nebo se přes Žebětín vrátit zpět do Popůvek. V tom případě se výlet protáhne přibližně na 15 km.

 **4 km**  **1:08 hod** 

  **u Dolního rybníku**

 **U Vojty**
Pod Vinohrady 134, Popůvky




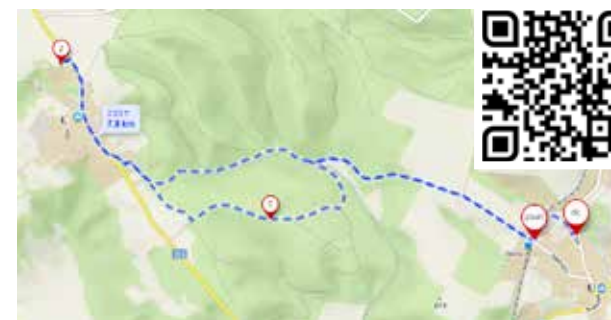
5. Ze Silůvek lesem až na rozhlednu

Příjemná procházka ze Silůvek vede po celou dobu po nezpevněné cestě převážně lesem. Pokud dorazíte až do Hlíny, pokochejte se výhledem do okolí z rozhledny Vladimíra Menšíka. Výhodou této procházky je, že začíná u železniční stanice, tak můžete auto nechat odpočívat.

 **7,8 km**  **2:23 hod** 

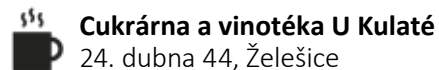
   **u železniční stanice**

 **Dalia Coffee**
Anenská 175, Silůvky




6. Mosty a mlýny

Vydejte se malebným údolím Bobravy kolem mostu u Spáleného mlýna, který se stal symbolem údolí. Kousek dál zkuste najít menší historický most, který není až tak známý. Nezapomeňte si všimnout typických budov starých vodních mlýnů. Nejznámější z nich je Nový mlýn. Básník Petr Bezruč zde navštěvoval mlynářovu dceru Fanynku, kterou nazývá ve své básnické sbírce Slezské písně Labutinkou. Zastavte se pod železničním viaduktem u přírodní památky Střelická bažinka. Prozkoumejte nedokončené mosty plánované dálnice Vratislav – Vídeň. Část naplánované trasy vede po silnici.



7. Tunelem z Nebovid

Nedaleko Nebovid se ocitnete v úplné tmě i v pravé poledne. Podzemím vede dálniční propustek a v určitém místě nelze vidět ani na jeden východ. Kdo je fanouškem geocachingu, najde zde také jednu „kešku“. Pokud cestu naplánujete v sobotu, můžete si před mší prohlédnout unikátní nástěnné malby v kostele sv. Kříže. Případně si domluvit prohlídku na emailu obec@nebovidyubrna.cz.



8. Okolo Ořechova

Trasa výletu směřuje nejprve ke kapli sv. Peregrina, ke které se váže stoletá tradice pěších poutí z Brna do Mariazell. Dále pokračujte přes obec Hajany k mokřadům na Dolinách, které jsou domovem mnoha vzácných živočichů. Pojedete převážně po zpevněných cestách mezi poli, jen malá část Vás zavede do lesa. Výlet můžete rozdělit a vydat se pěšky z Ořechova pouze ke kapli nebo s kočárkem k mokřadům.



20,3 km



1:23 hod



u Obecní hospody



Obecní hospoda Ořechov

Tolarova 764/1, Ořechov



Regionální produkty



Farma Mlsná koza

Rodinná farma v Želešicích zaměřená na chov koz a následné zpracování kozího mléka. Od dubna do října si můžete zakoupit bio výrobky z kozího i kravského mléka nebo strávit noc v týpí přímo na farmě.

www.farmamlsnakoza.cz

Keramika LB

Dekorativní autorská keramika pro zkrášlení domova, zahrady či pro potěšení duše. Podrzkvítek z této dílny v Želešicích získal značku „Brněnsko originální produkt“.

www.keramikalb.cz

LE-MI

V Hajanech šijí oblečení v nadčasovém a ležérním stylu, ve kterém se budete cítit příjemně a pohodlně. Lněné oblečení nese označení „Brněnsko originální produkt“.

www.le-mi.cz

V růžovém sadu

Malá dřevodílna s velkým srdcem a s originálním výrobním programem s převahou ruční práce. Zaměstnává zejména pracovníky s mentálním postižením a autismem. Přijďte navštívit prodejnu v Ořechově a vyberte si hračku nebo dekorativní předmět.

www.vruzovemsadu.cz

Kaštánkovo sušené maso

V Želešicích vyrábějí různé druhy sušeného bio masa bez chemie.

www.kastankovosusenemaso.cz

Luční kytice

Kytice vázané ze sezónních květin utržené na zahradě v Nebovidech voní pokaždé čistou přírodou.

www.lucnikytice.cz

Tradiční akce

V obcích probíhají každoroční tradiční akce jako hodové slavnosti, stavění a kácení máje, masopustní průvody apod. Uvádíme zde akce, které jsou něčím specifické.

Svatodušní slavnosti v Troubsku

Tradice slavností sahá do 90. let 19. století. Součástí slavností jsou obřadní zvyky jako například Královničky, Stínání berana nebo Jízda králů zakončená vyvoláváním šerhy, který v žertu soudí mladé dívky a dění na vesnici.



Gajdefest

Mezinárodní dudácký a folklórní festival konaný v obcích Omice a Ořechov.



Husa na dálnici

Divadlo, hudba a širé nebe v torzu nedokončeného dálničního mostu u Ostopovic.



Střelický kros

Běžecký závod pro všechny věkové kategorie.



Gulášfest

Soutěž ve vaření guláše v Želešicích.



Pohádkový potok

Na dvoukilometrové trase se na děti těší pohádkové postavy s úkoly.





MAS Bobrava, z.s.
www.masbobrava.cz

Fotografie v publikaci pochází z archivů MAS Bobrava, místních obecních úřadů, pana Jana Rybníčka a pana Jiřího Fukana.

Mapové podklady byly použity z mapy.cz.

Projekt Bobrava sobě byl spolufinancován Jihomoravským krajem v rámci dotačního programu Podpora rozvoje venkova Jihomoravského kraje.

MAS Bobrava


jihomoravský kraj